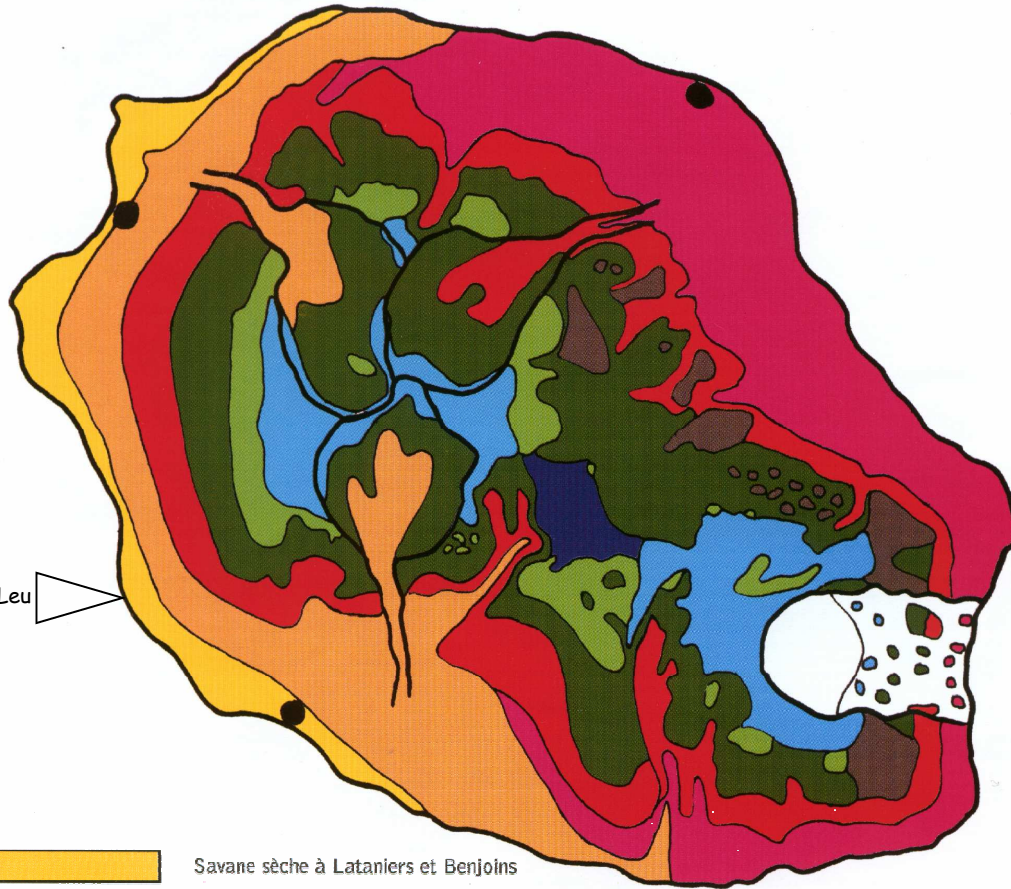













# Cartes de répartition des principaux types de végétation à La Réunion...

Carte 1 : avant l'an 1600



Carte 2 : aujourd'hui



-  Savane sèche à Lataniers et Benjoins
-  Forêt tropicale semi-sèche
-  Forêt de bois de Couleurs des Bas
-  Forêt tropicale humide de moyenne altitude
-  Forêt tropicale humide d'altitude, ou "Forêt de bois de Couleurs des Hauts"
-  Formation éricoïde à *Phillipia*, ou "Avoune"
-  Forêt à *Acacia heterophylla*, ou "Avoune"
-  Fourrés hygrophiles à *Pandanus montanus*
-  Végétation éricoïde d'altitude, prairie altimontaine
-  Zone minérale
-  Végétation marécageuse